




**DIEGLIŲ AŽUOLAS**


Botaninis gamtos paveldo objektas








Adresas: Šilutės r. sav., Saugų sen.

Lietuvos koordinatų sistema (LKS-94).

Koordinatės: X = 6159744, Y = 339399**Sutartiniai ženklai**

-  Gamtos paveldo objekto teritorija
-  Gamtos paveldo objekto buferinės (fizinės ar vizualinės) apsaugos zona
-  Žemės sklypo riba, unik. Nr.

M 1:1 000**Duomenys:**

-  © Valstybinė saugomų teritorijų tarnyba prie Aplinkos ministerijos, 2024 m.
-  Lietuvos Respublikos teritorijos ortofotografinis M 1:10000 žemėlapis ORT10LT
-  © VĮj Statybos sektoriaus vystymo agentūra, 2022-2024 m.
-  Georeferencinio pagrindo kadastro erdvinį duomenų rinkinys GRPK
-  © Lietuvos Respublikos žemės ūkio ministerija, 2024 m.
-  Nekilnojamojo turto kadastras
-  © VĮ Registrų centras, 2025 m.